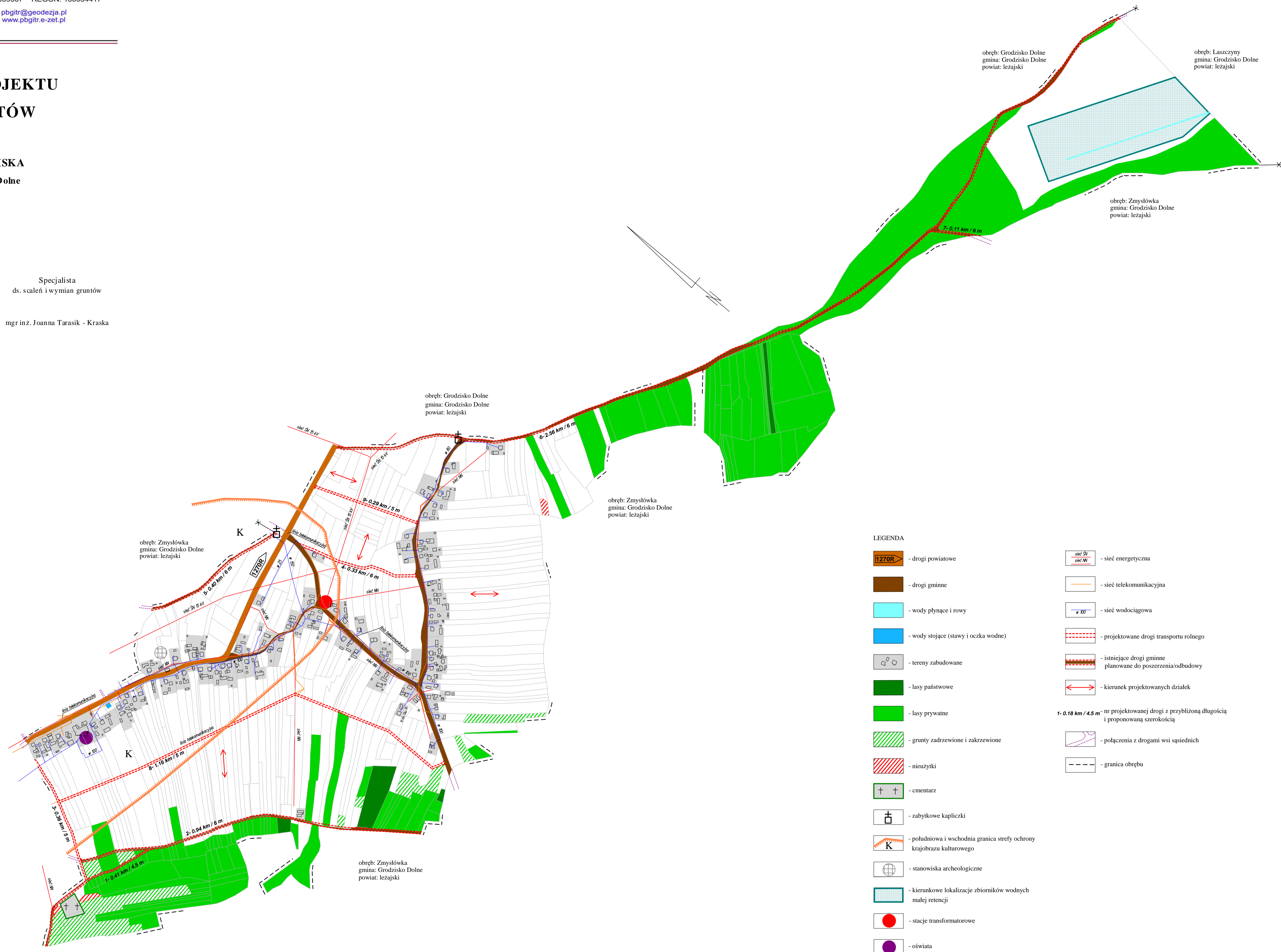














ZAŁOŻENIA DO PROJEKTU SCALENIA GRUNTÓW

Obręb : **OPALENISKA**
 Gmina : **Grodzisko Dolne**
 Powiat : **leżajski**
 Skala : **1 : 5000**

Kierownik roboty	Kierownik pracowni	Specjalista ds. scaleń i wymian gruntów
Józef Ozimek	mgr inż. Roman Bembenik	mgr inż. Joanna Tarasik - Kraska



- LEGENDA**
-  - drogi powiatowe
 -  - drogi gminne
 -  - wody płynące i rowy
 -  - wody stojące (stawy i oczka wodne)
 -  - tereny zabudowane
 -  - lasy państwowe
 -  - lasy prywatne
 -  - grunty zadrzewione i zakrzewione
 -  - nieużytki
 -  - cmentarz
 -  - zabytkowe kapliczki
 -  - południowa i wschodnia granica strefy ochrony krajobrazu kulturowego
 -  - stanowiska archeologiczne
 -  - kierunkowe lokalizacje zbiorników wodnych małej retencji
 -  - stacje transformatorowe
 -  - oświata
-  - sieć energetyczna
 -  - sieć telekomunikacyjna
 -  - sieć wodociągowa
 -  - projektowane drogi transportu rolnego
 -  - istniejące drogi gminne planowane do poszerzenia/odbudowy
 -  - kierunek projektowanych działek
 -  - 1- 0.18 km / 4.5 m - nr projektowanej drogi z przybliżoną długością i proponowaną szerokością
 -  - połączenia z drogami wsi sąsiednich
 -  - granica obrębu